



## สำนักงาน องค์การบริหารส่วนตำบลดุนsad

### ยินดีต้อนรับสู่องค์การบริหารส่วนตำบลดุนsad



แนะนำสถานที่ท่องเที่ยว  
ในเขต อบต.ดุนsad

จัดทำโดย อบต.ดุนsad  
อำเภอกระนวน จังหวัดขอนแก่น  
โทร. ๐๔๓-๓๐๖๓๒๙



ที่ตั้ง ๑๑๑ หมู่ที่ ๗ ตำบล ดุนsad  
อำเภอกระนวน  
จังหวัดขอนแก่น  
โทรศัพท์ ๐๔๓-๓๐๖๓๒๙

### ประวัติความเป็นมา



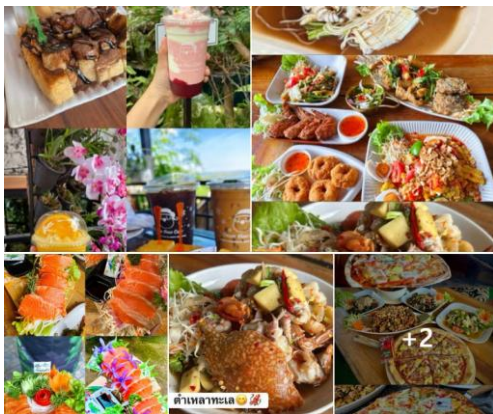
ตำบลดุนsad อยู่ในพื้นที่ป่าสงวนที่เรียกว่า ดงมูล  
ทั้งหมด เริ่มมีผู้คนอพยพเข้ามาอาศัยเมื่อปี พ.ศ.๒๕๐๑  
ซึ่งตอนนั้นขึ้นต่อบ้านคำไฮ ตำบลหนองโก เนื่องจากพื้นที่  
ที่ตั้งตำบลดุนsad เดิมเป็นพื้นที่สีแดง ปี พ.ศ.๒๕๑๗  
ต.ชด. เข้ามาดูแลจนถึงปี พ.ศ.๒๕๒๒ ผู้ก่อการร้ายหมด  
ไป ในปี พ.ศ.๒๕๒๕ หมู่บ้านนี้จึงได้ตั้งเป็น  
"ตำบลดุนsad"

บ้านดุนsad ตั้งอยู่บนเทือกเขาภูโน มีภูเขาล้อมรอบ  
เกือบตลอดแนว มีทิวทัศน์สวยงาม เป็นต้นน้ำของแม่น้ำ  
สายบาตรที่ไหลลงมาจากเทือกเขาภูโน มีสถานที่  
ท่องเที่ยวจำนวนมาก รอนักท่องเที่ยวมาสัมผัส

## ออนซอนวิว คาเฟ่




ตั้งอยู่ในหมู่ที่ ๙ ตำบลดูนสาด อ.กระนวน จ.ขอนแก่น  
ออนซอนวิวคาเฟ่ ตั้งอยู่ในหมู่ที่ ๙ ตำบลดูนสาด อำเภอ  
กระนวน จังหวัดขอนแก่น เป็นสถานที่พักผ่อนหย่อนใจ  
สำหรับชาวตำบลดูนสาด และพื้นที่ใกล้เคียง เหมาะ  
สำหรับคนที่ต้องการสัมผัสธรรมชาติ ภูเขา และ  
ชมสตอร์เบอรี่ มีทั้งที่พักและอาหารให้ลิ้มลอง



## ลาดคอม เทือกเขาภูโน




เป็นสมรภูมিরบของนักสู้ที่เรียกตัวเองว่าคอมมิวนิสต์ใน  
อดีต ตอนยังคงหลงเหลือให้ผู้คนที่สนใจขึ้นไปชม อีกทั้งยังมีหน้าผา ภูเขาอีกจำนวนมากที่ดึงดูดนักท่องเที่ยวที่อยาก  
สัมผัสประวัติศาสตร์



## ผลไม้ขึ้นชื่อของดูนสาด



ทุเรียน เป็นไม้ผลในวงศ์ฝ้าย ในสกุลทุเรียนก็ตาม ทุเรียน  
เป็นผลไม้ขึ้นชื่อของตำบลดูนสาด พร้อมดันสู่ผลไม้  
เศรษฐกิจใหม่ของภาคอีสาน เจาะตลาดพรีเมียมและ  
ต่างประเทศ



สอบถามข้อมูลด้านการท่องเที่ยวได้ที่  
สำนักงาน อบต.ดูนสาด อ.กระนวน จ.ขอนแก่น  
โทรศัพท์ ๐๔๓-๓๐๖๓๒๙  
[www.doonsad.go.th](http://www.doonsad.go.th)